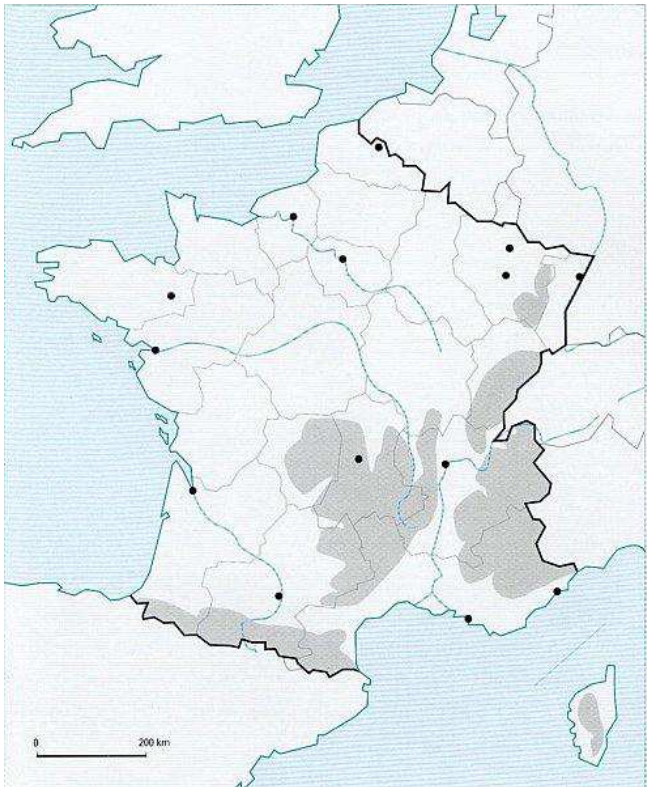
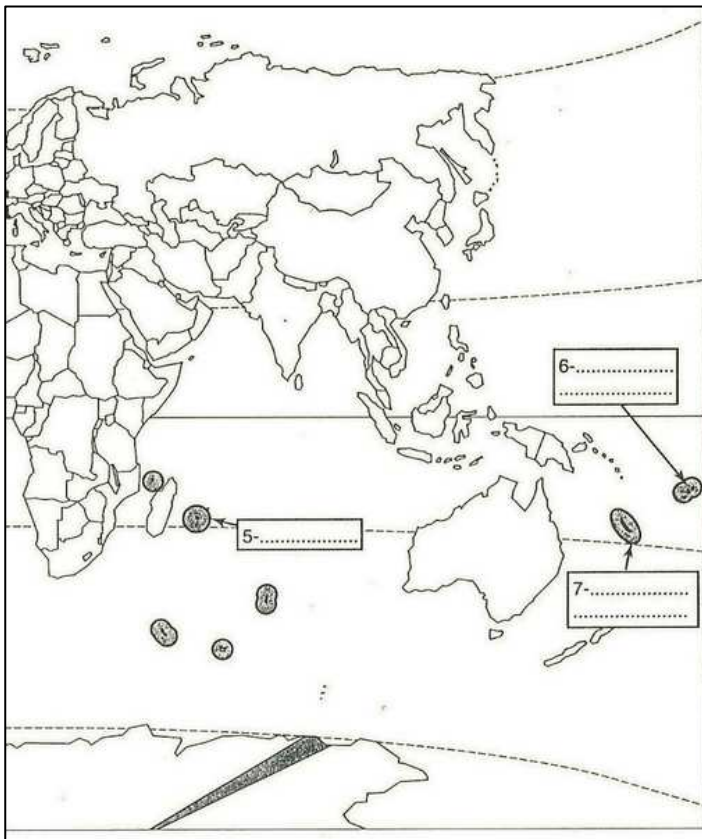


I – Complétez les fonds de carte :



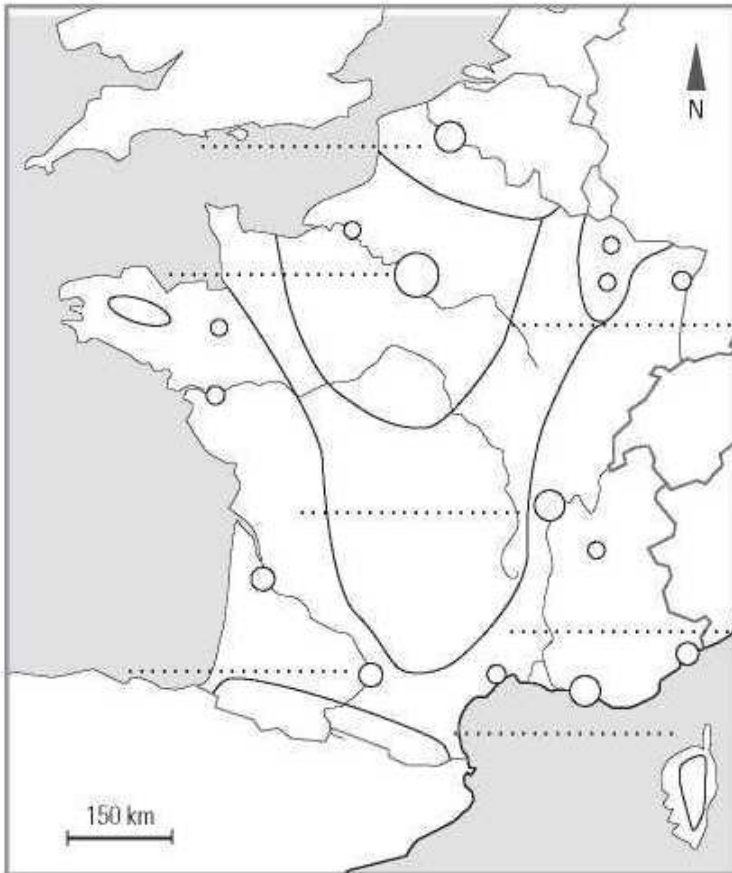
- 1. Nommez les villes
A : Metz
B :
C :
- 2. Nommez et placez les fleuves
D : La Dordogne
E :
F :
- 3. Nommez et placez les reliefs
G : Les Vosges
H :
I :
- 4. Nommez et placez les océans
K : La Manche
L :



- 5. Nommez les territoires ultramarins dans les cases
- 6. Coloriez et nommez un pays où le Français est la langue officielle
- 7. Coloriez et nommez un pays où le Français est une langue partagée

II – Réalisez une tâche cartographique : Complétez la légende puis réalisez votre croquis

lire et pratiquer différents langages



I. Des espaces inégalement attractifs

II. Les facteurs du dynamisme

III - Paragraphe organisé A :

Rédiger un texte bref, ponctué et organisé

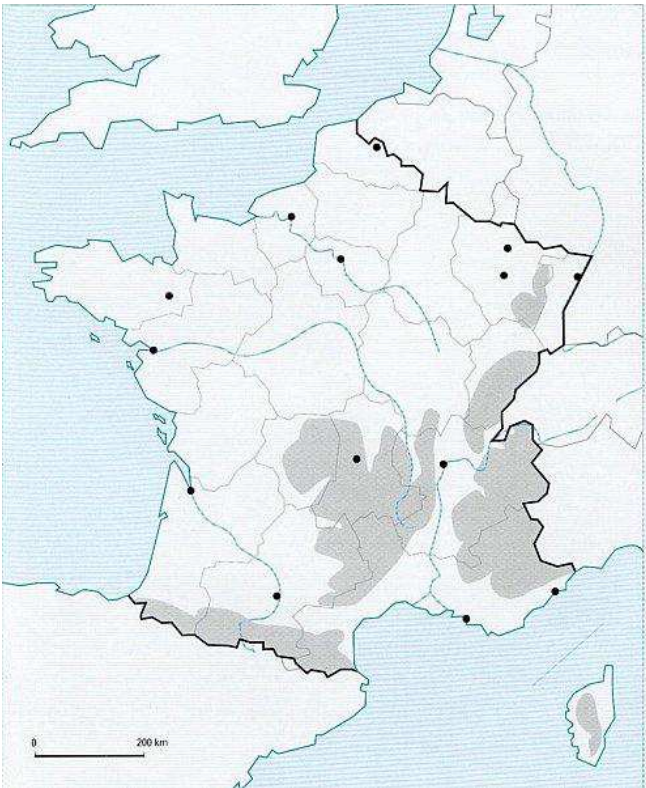
Dans un paragraphe structuré, décrivez le poids de l'agglomération parisienne à l'échelle mondiale puis expliquez ses multiples contrastes à l'échelle régionale.

III - Paragraphe organisé B :

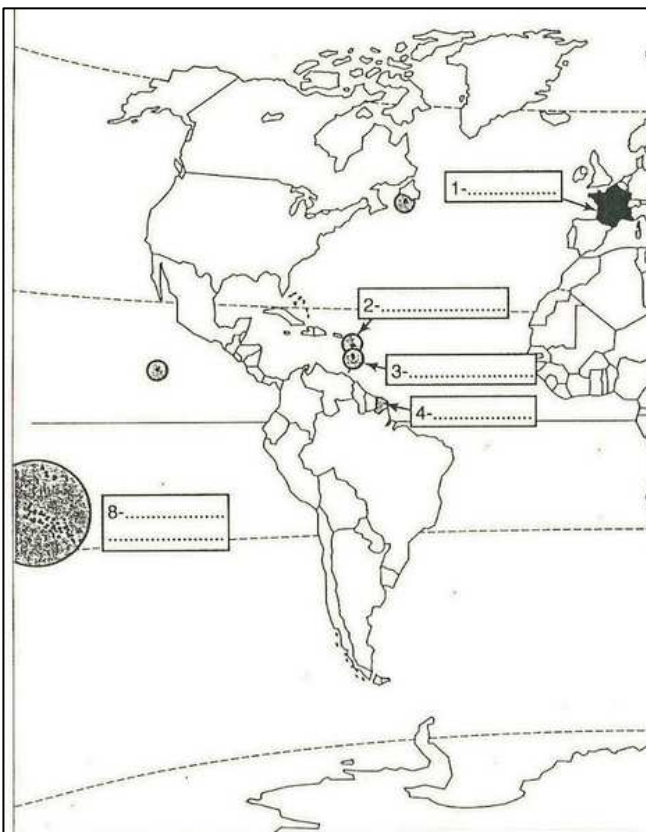
Rédiger un texte bref, ponctué et organisé

Faire un croquis montrant le poids de l'agglomération parisienne. Expliquez ensuite les multiples contrastes de l'agglomération parisienne à l'échelle régionale.

I – Complétez les fonds de carte :



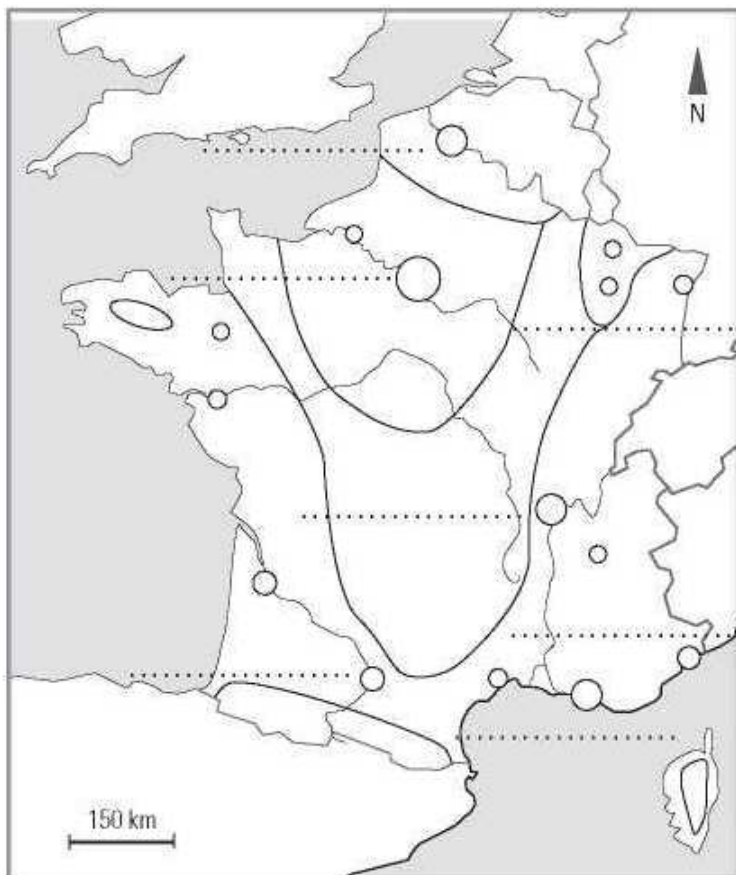
- 1. Nommez les villes
A : Nancy
B :
C :
- 2. Nommez et placez les fleuves
D : L'Allier
E :
F :
- 3. Nommez et placez les reliefs
G : Le Morvan
H :
I :
- 4. Nommez et placez les océans
K : La mer du Nord
L :



- 5. Nommez les territoires ultramarins dans les cases
- 6. Coloriez et nommez un pays où le Français est la langue officielle
- 7. Coloriez et nommez un pays où le Français est une langue partagée

II – Réalisez une tâche cartographique : Complétez la légende puis réalisez votre croquis

lire et pratiquer différents langages



Légende

I. Des espaces inégalement attractifs

II. Les facteurs du dynamisme

III - Paragraphe organisé A :

Rédiger un texte bref, ponctué et organisé

Dans un paragraphe structuré, décrivez le poids de l'agglomération parisienne à l'échelle mondiale puis expliquez ses multiples contrastes à l'échelle régionale.

III - Paragraphe organisé B :

Rédiger un texte bref, ponctué et organisé

Faire un croquis montrant le poids de l'agglomération parisienne. Expliquez ensuite les multiples contrastes de l'agglomération parisienne à l'échelle régionale.