

L'itinéraire des Paysages relie 4 lieux «phares» du projet **D'ailleurs, vous êtes ici ?** Ce projet a eu pour objectif de donner la parole aux habitants à propos de leurs paysages dans le Coeur d'Hérault, d'ouvrir un débat trop souvent cantonné aux paysages remarquables ou réservé aux experts, de révéler des paysages du quotidien, leurs richesses et leurs potentiels.



Suivez les flèches !

Pendant un an, les habitants du Coeur d'Hérault ont échangé, construit et mis en oeuvre leurs visions et leurs envies sur leurs paysages du quotidien.

Chaque lieu est un morceau choisi du Coeur d'Hérault qui a été mis en scène : des installations, éphémères ou pérennes, artistiques ou poétiques, construites, jardinées ou écrites, nous interpellent. Elles parlent des paysages, d'hier, d'aujourd'hui, de demain, évoquent des réalités, invitent l'imaginaire.

Empruntez cet itinéraire de paysages revisités, réenchantés, détournés... Une manière originale de découvrir ou redécouvrir le territoire du Coeur d'Hérault et ses richesses cachées...

pauses
«portes» de la ville
repères et marquages



contrastes
détours



révéler



décaler

En file de mots

un coin de fraîcheur

poésie

suspendu

'ru'



regards

impromptus



Vers Mitterand / Clermont-Ferrand

À la limite

Lodève

Le Bosc

St Jean-de-la-Blaquière

Cuvée sauvage ?

Salettes

D144

Rabieux

St Félix-de-Lodez

360° en scène

Gignac

St André-de-Sangonis

Popian

Pouzols

St-Bauzille-de-la-Sylve

Clermont-l'Hérault

Salasc

Mourèze

Villeneuve

Canet

Vers Béziers

chemin réouvert

friche



tailles et greffes

landart



lieu de pause

marches, murs, banc,
lit de pierres



rose des vents



questions

Vers Montpellier

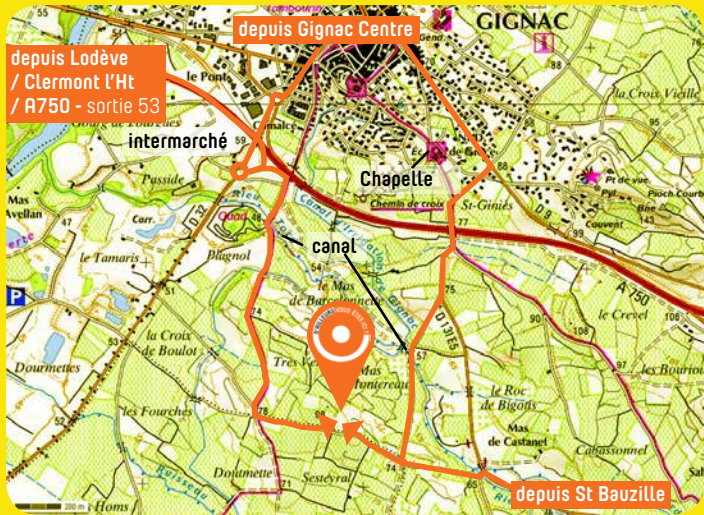
ruine

panorama

mazet réutilisé

escalier de pierres

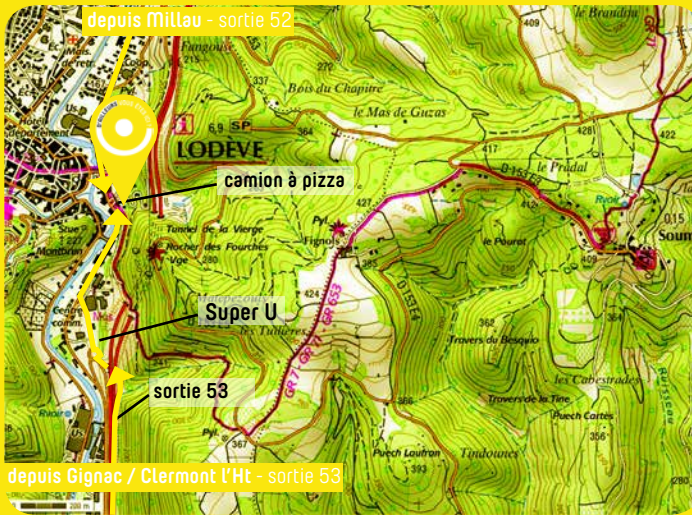




360° en scène

entre Mas de Montereau et Très Vent / 34150 Gignac
 coordonnées GPS : latitude : 43.6378 / longitude : 3.5502

Poursuivez votre balade sur les circuits de Petite Randonnée des Fontaines ou du Canal et des rieux



À la limite

au départ de la Place du Grand Soleil, avenue Denfert / 34700 Lodève
 coordonnées GPS : Latitude : 43.7294 | Longitude : 3.3248

À faire aussi... Les GR 7, GR 77, GR 653 (qui peuvent vous mener jusqu'à St-Jean-de-la-Blaquière !) ou une visite de la ville de Lodève

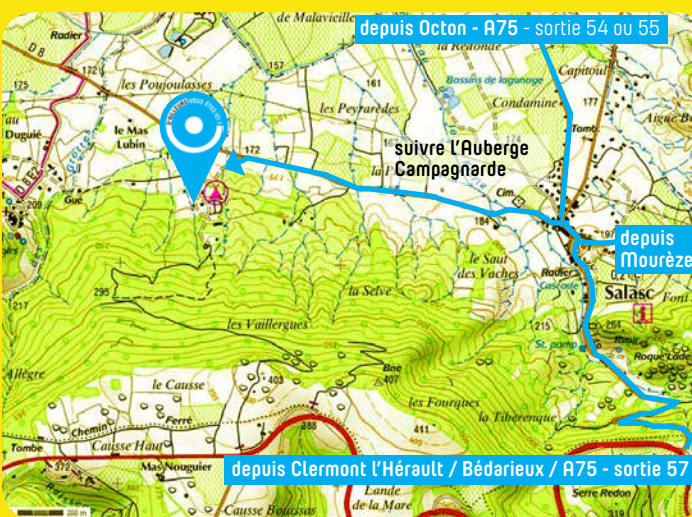


Cuvée sauvage ?

aux Capitelles des Salles - Route de Rabieux (D144) 34700 St-Jean-de-la-Blaquière

coordonnées GPS : Latitude : 43.6985 / Longitude : 3.4406

Et pourquoi pas un arrêt au caveau des Capitelles des Salles, ou une randonnée sur le GR653 (qui pourra vous mener jusqu'à Lodève !)



En file de mots

les Vaillergues / 34800 Salasc

coordonnées GPS : Latitude : 43.6216 | Longitude : 3.2949

Profitez-en pour découvrir l'exposition Mouv'mental et le site des Vaillergues



Itinéraire des Paysages en Coeur d'Hérault

été 2014

- chantiers participatifs
- écriture
- peinture
- poésie
- constructions
- landart
- jardinage
- points de vue
- installations

retrouvez le projet depuis ses débuts via www.lamanufacturedespaysages.org ou sur :

www.vousetesici34.canalblog.com

