

LES ETATS-UNIS DANS LA MONDIALISATION

Référentiel :

Activité 1 :

Décrire et expliquer quelques paysages représentatifs du territoire des Etats-Unis.






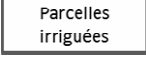
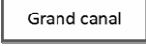






Mots clés :

CBD
Maquiladoras
Technopôle
Aire métropolitaine
Hub

II. Les territoires américains dans la mondialisation

Comment se traduit la mondialisation dans les paysages américains ?

Activité 2 : Décrire et expliquer les conséquences spatiales de la mondialisation.

Les aires métropolitaines	Les régions transfrontalières														
<p>Chicago</p> 	<p>« La Mexamérique »</p> 														
<p> Un front de mer ouvrant sur le monde</p> <p> Un quartier d'affaire (C.B.D.)</p> <p> D'immenses banlieues en damier</p> <p> Des axes de communication important</p>	<table border="0"> <tr> <td></td> <td>3</td> <td>Zone résidentielle</td> </tr> <tr> <td></td> <td>4</td> <td>maquiladoras</td> </tr> <tr> <td>1</td> <td></td> <td>5</td> <td>frontière</td> </tr> <tr> <td>2</td> <td></td> <td></td> <td></td> </tr> </table>		3	Zone résidentielle		4	maquiladoras	1		5	frontière	2			
	3	Zone résidentielle													
	4	maquiladoras													
1		5	frontière												
2															

Sur 310 millions, 84 % de la population est urbaine, concentrée notamment dans de vastes aires métropolitaines*. Les EU sont un territoire ouvert sur le monde : 6 des 10 aéroports mondiaux (hub*), un réseau de communication (autoroute, internet), trois façades maritimes et deux frontières terrestres.